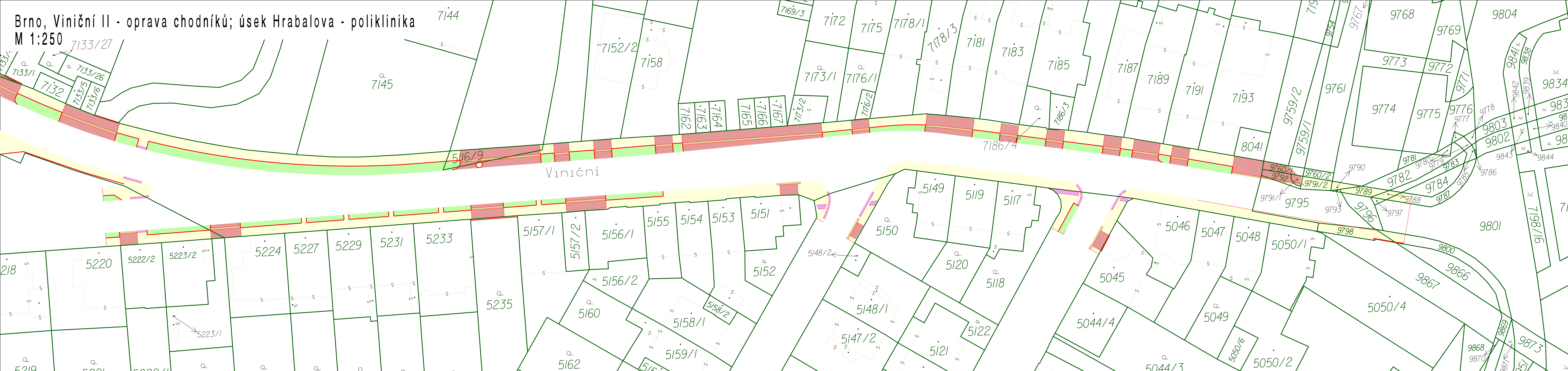


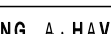
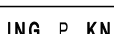
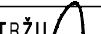
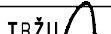



Brno, Viniční II - oprava chodníků; úsek Hrabalova - poliklinika
M 1:250 7/33/27 / / / /



- ### LEGENDA STAVEBNÍCH ÚPRAV:
- | | |
|---|---|
|  | CHODNÍK (tl. 20x20x6cm šedá hládká) |
|  | ZELEŇ (zhumování a zatravnění) |
|  | VJEZD (tl. 20x10x6cm černá hládká) |
|  | RELIEFŇÍ DLAŽBA (tl. 20x10x6cm červená vroubkovaná) |
|  | RELIEFŇÍ DLAŽBA (tl. 20x10x6cm červená vroubkovaná) |
|  | ZPEVNĚNÁ PLOCHA (tl. 20x20x6 cm šedá hládká) |
|  | CHODNÍKOVÉ OBRUBNÍKY NOVÉ (ABO 100/25/10) |
|  | STÁVAJÍCÍ STAV |
|  | HRANICE PARCEL |

Pozn.: Šifrové řešení ulice včetně poklohy silničních obrub je převzato z PD: Brno, Viniční II - rekonstrukce kanalizace a vodovodu; zpracovatel DUIS s.r. resp. SO 05 - Komunikace, zpracovatel ARGEMA spol. s r.o.)

VEDOUČÍ ÚDI		VEDOUČÍ PROJEKTU		VYPRACOVAL		KONTROLOVAL		 Brněnské komunikační										
ING. A. HAVLÍČEK		ING. P. KNESL		ING. P. TRZIL		ING. P. TRZIL												
   								 OTAVAR DOPRAVNÍ INŽENÝRSTVÍ										
INVESTOR: STATUTÁRNÍ MĚSTO BRNO																		
NÁZEV AKCE:								<table><tr><td>DATUM</td><td>ÚNOR 2019</td></tr><tr><td>FORMÁT</td><td>7 A4</td></tr><tr><td>STUPEŇ</td><td>DSP + PDPS</td></tr><tr><td>MĚŘÍTKO</td><td>1:250</td></tr><tr><td>Č. ARCHIVNÍ</td><td>768</td></tr></table>	DATUM	ÚNOR 2019	FORMÁT	7 A4	STUPEŇ	DSP + PDPS	MĚŘÍTKO	1:250	Č. ARCHIVNÍ	768
DATUM	ÚNOR 2019																	
FORMÁT	7 A4																	
STUPEŇ	DSP + PDPS																	
MĚŘÍTKO	1:250																	
Č. ARCHIVNÍ	768																	
NÁZEV VÝKRESU:								<table><tr><td>ČÍSLO PARÉ</td><td>ČÍSLO VÝKRESU</td></tr></table>	ČÍSLO PARÉ	ČÍSLO VÝKRESU								
ČÍSLO PARÉ	ČÍSLO VÝKRESU																	
SITUACE PARCEL 3/3								B.3-3										